PRISTOJNOST: **Občinski svet Občine Kranjska Gora**

PREDLAGATELJ: **Henrika Zupan, Županja občine Kranjska Gora**

POROČEVALEC: **Robert Klinar, Direktor občinske uprave**

ZADEVA: Vzpostavitev statusa grajenega javnega dobra na zemljiščih 759/71, 641/10, 643/5, 32/5, 34/6 in 34/4, vsa katastrska občina 2168 Podkoren, ter na zemljišču 1345/3 in 1345/8, obe katastrska občina 2171 Dovje

Gradivo za 24. sejo Občinskega sveta, dne 9.9.2026

ZAKONSKA PODLAGA:	29. člen Zakona o lokalni samoupravi (Uradni list RS, št. 94/07 – uradno prečiščeno besedilo, 76/08, 79/09, 51/10, 40/12 – ZUJF, 11/14 – popr., 14/15 – ZUUJFO, 11/18 – ZSPDSLS-1, 30/18, 61/20 – ZIUZEOP-A, 80/20 – ZIUOOPE, 62/24 – odl. US, 102/24 – ZLV-K, 83/25 – ZOUL in 10/26); 259 - 262. člena Zakona o urejanju prostora, ZUreP-3 (Uradni list RS, št. 199/21, 18/23 – ZDU-1O, 78/23 – ZUNPEOVE, 95/23 – ZIUOPZP, 23/24, 109/24 in 25/25 – odl. US in 14/26), 55. člen Zakona o cestah ZCest-2 (Uradni list RS, št. 132/22, 140/22 – ZSDH-1A, 29/23 in 78/23 – ZUNPEOVE), 16. člen Statuta Občine Kranjska Gora (Uradno prečiščeno besedilo) (UPB1), Uradni list RS, št.8/2026 in Spremembe Statuta Občine Kranjska Gora, Uradni list RS št. 915/26.
Predlog za obravnavo:	Na podlagi Poslovnika občinskega sveta (Uradni list RS, št. 8/2026) predlagamo, da gradivo obravnava Odbor za prostorsko planiranje in gospodarjenje z nepremičninami.

I. POJASNILO STATUSA GRAJENEGA JAVNEGA DOBRA – POSTOPEK VZPOSTAVITVE STATUSA JAVNEGA DOBRA

Po vsebini je javno dobro lahko naravno javno dobro ali grajeno javno dobro. Naravno javno dobro so npr. vodotoki, naravna jezera, morje,…..

Grajeno javno dobro je opredeljeno v Zakonu o urejanju prostora – v nadaljevanju ZUreP-3, v 7. poglavju: Raba javnih površin in grajeno javno dobro (259.- 262. člen).

ZUreP-3 v 260. členu določa postopek za pridobitev statusa grajenega javnega dobra. Ta člen med drugim opredeljuje, da se status grajenega javnega dobra lokalnega pomena pridobi z ugotovitveno odločbo, ki jo na podlagi sklepa občinskega sveta po uradni dolžnosti izda občinska uprava.

Občinski svet sprejme sklep na zahtevo, ki jo vloži župan. Takšni zahtevi mora biti priložena obrazložitev, ki utemeljuje pridobitev grajenega javnega dobra in navedba določbe zakona, ki to predpisuje. Predlogu se priložijo navedba pravne podlage, ki določa, da lahko zemljišče,

objekt ali njegov del pridobi status grajenega javnega dobra, uporabno dovoljenje, kadar je to predpisano, in izpis iz katastra nepremičnin ali katastra gospodarske javne infrastrukture.

Zemljišče, objekt ali njegov del, ki ima pridobljen status grajenega javnega dobra, mora njegov lastnik ali upravljavec vzdrževati v stanju, ki omogoča splošno rabo v skladu z njegovim namenom.

II. OBRAZLOŽITEV VZPOSTAVITVE JAVNEGA DOBRA PRI NEPREMIČNINAH

Zakon o cestah (ZCEST-2) v 25. točki 2. člena določa, da je javna cesta cesta, ki jo država ali občina v skladu z merili za kategorizacijo javnih cest razglasi za javno cesto določene kategorije, ki jo lahko vsak prosto uporablja na način in pod pogoji, določenimi z zakonom in drugimi predpisi.

Drugi odstavek 3. člena ZCes-2 določa, da so javne ceste javno dobro in so izven pravnega prometa. Na njih ni mogoče pridobiti lastninske pravice s priposestvovanjem ali drugih stvarnih pravic, razen stvarne služnosti na podlagi pravnega posla za gradnjo objektov gospodarske javne infrastrukture in priključkov nanjo ter vodov, ki predstavljajo minimalno komunalno oskrbo stavb, pod pogoji, določenimi s tem zakonom in zakonom, ki ureja stvarno premoženje države in samoupravnih lokalnih skupnosti.

Iz informacijskega sistema elektronske zemljiške knjige Vrhovnega sodišča Republike Slovenije izhaja, da po zemljiščih parcelah 759/71, 32/5, 34/6 in 34/4, vsa katastrska občina 2168 Podkoren poteka odsek občinske kategorizirane ceste Cerkev- Podkoren 62 c, z oznako JP 689261, po zemljiščih 641/10 in 643/5 kategorizirana občinska cesta z oznako JP 689321 odsek krožišče regionalne ceste Podkoren- Poligon, po zemljiščih parcelah 1345/3 in 1345/8, obe katastrska občina 2171 Dovje pa poteka občinska kategorizirana cesta z oznako JP 6906911, odsek Triglavska cesta 48. Vsi odseki cest so opredeljeni v Odloku o kategorizaciji občinskih cest v Občini Kranjska Gora (Url. št.8/2026).

Po 259. členu Zakona o urejanju prostora (Uradni list RS, št. 199/21, 18/23 – ZDU-1O, 78/23 – ZUNPEOVE, 95/23 – ZIUOPZP, 23/24, 109/24, 25/25 – odl. US, 75/25 in 14/26) je raba javnih površin raba, ki je namenjena prostemu gibanju oseb, predvsem za prehod in dostop do drugih javnih površin, zelenega sistema, bivališč, poslovnih objektov, gospodarske javne infrastrukture in družbene infrastrukture, ter rekreaciji, igri in drugim prostočasnim dejavnostim na prostem.

260. člen ZUreP-3 določa postopek za pridobitev statusa grajenega javnega dobra lokalnega pomena, ki se pridobi z ugotovitveno odločbo, ki jo na podlagi sklepa občinskega sveta po uradni dolžnosti izda občinska uprava.

Občinskemu svetu se glede na obrazložitev predlaga, da predlagana sklepa obravnava in sprejme v priloženem besedilu.

SKLEP št 1.

I.

Pri nepremičninah parcelah 759/71 (ID 7140716), 641/10 (ID 7561921), 643/5 (ID 7561923), 32/5 (ID 7411035), 34/6 (ID 7057007) in 34/4 (ID 7056735), vse katastrska občina 2168 Podkoren se vzpostavi status grajenega javnega dobra.

II.

Po pravnomočnosti ugotovitvene odločbe se v zemljiški knjigi pri nepremičnini iz I. točke vpiše zaznamba grajenega javnega dobra.

III.

Ta sklep se objavi v Uradnem glasilu e-občina in začne veljati dan po objavi.

SKLEP št 2.

I.

Pri nepremičninah parcelah 1345/3 (ID 6461104) in 1345/8 (ID 6819153), obe katastrska občina 2171 Dovje se vzpostavi status grajenega javnega dobra.

II.

Po pravnomočnosti ugotovitvene odločbe se v zemljiški knjigi pri nepremičnini iz I. točke vpiše zaznamba grajenega javnega dobra.

III.

Ta sklep se objavi v Uradnem glasilu e-občina in začne veljati dan po objavi.

Štev.: 032-17/2026-7
Datum: 26. 8. 2026

Pripravila:
Tina Brlogar
Višja svetovalka I

OBČINA KRANJSKA GORA 1 ŽUPANJA

Županja
Henrika Zupan

Priloge:
- ZK izpiski parcel,
- Grafike.

REPUBLIKA
SLOVENIJA
VRHOVNO
SODIŠČE

Informacijski sistem eZK
Redni izpis iz zemljiške knjige

čas izdelave izpisa: 21.8.2026 - 8:58:42

Nepremičnina

tip nepremičnine:	1 - zemljiška parcela
vir ID znaka:	1 - zemljiški kataster
ID znak:	parcela 2168 34/4

katastrska občina 2168 PODKOREN **parcela** 34/4 (ID 7056735)

Plombe:

Z nepremičnino ni povezana nobena zemljiškoknjižna zadeva, o kateri še ni pravnomočno odločeno.

Če je lastninska pravica na nepremičnini omejena z izvedeno pravico / zaznambo in nepremičnina, ki je predmet tega izpisa, pri tej izvedeni pravici / zaznambi ni glavna nepremičnina, glede morebitnih zemljiškoknjižnih zadev, o katerih še ni pravnomočno odločeno, za izbris te izvedene pravice / zaznambe, njen prenos ali vpis oziroma izbris sekundarne zaznambe pri tej izvedeni pravici / zaznambi, glej izpis za glavno nepremičnino (drugi in tretji odstavek 134. člena ZZK-1) ali izpis za to izvedeno pravico / zaznambo.

Osnovni pravni položaj nepremičnine:

ID osnovnega položaja:	20736152
vrsta osnovnega položaja:	101 - vknjižena lastninska pravica
delež:	1/1
imetnik:	
1. matična številka:	5874327000
firma / naziv:	OBČINA KRANJSKA GORA
naslov:	Kolodvorska ulica 001B, 4280 Kranjska Gora

omejitve:
Vpisana ni nobena pravica ali pravno dejstvo, ki omejuje lastninsko pravico na nepremičnini

REPUBLIKA
SLOVENIJA
VRHOVNO
SODIŠČE

Informacijski sistem eZK
Redni izpis iz zemljiške knjige

čas izdelave izpisa: 21.8.2026 - 8:58:28

Nepremičnina

tip nepremičnine: 1 - zemljiška parcela
vir ID znaka: 1 - zemljiški kataster
ID znak: parcela 2168 34/6

katastrska občina 2168 PODKOREN **parcela** 34/6 (ID 7057007)

Plombe:

Z nepremičnino ni povezana nobena zemljiškoknjižna zadeva, o kateri še ni pravnomočno odločeno.

Če je lastninska pravica na nepremičnini omejena z izvedeno pravico / zaznambo in nepremičnina, ki je predmet tega izpisa, pri tej izvedeni pravici / zaznambi ni glavna nepremičnina, glede morebitnih zemljiškoknjižnih zadev, o katerih še ni pravnomočno odločeno, za izbris te izvedene pravice / zaznambe, njen prenos ali vpis oziroma izbris sekundarne zaznambe pri tej izvedeni pravici / zaznambi, glej izpis za glavno nepremičnino (drugi in tretji odstavek 134. člena ZZK-1) ali izpis za to izvedeno pravico / zaznambo.

Osnovni pravni položaj nepremičnine:

ID osnovnega položaja: 20736595
vrsta osnovnega položaja: 101 - vknjižena lastninska pravica
delež: 1/1
imetnik:
1. matična številka: 5874327000
   firma / naziv: OBČINA KRANJSKA GORA
   naslov: Kolodvorska ulica 001B, 4280 Kranjska Gora

omejitve:
Vpisana ni nobena pravica ali pravno dejstvo, ki omejuje lastninsko pravico na nepremičnini

REPUBLIKA
SLOVENIJA
VRHOVNO
SODIŠČE

Informacijski sistem eZK
Redni izpis iz zemljiške knjige

čas izdelave izpisa: 21.8.2026 - 8:44:59

Nepremičnina

tip nepremičnine:	1 - zemljiška parcela
vir ID znaka:	1 - zemljiški kataster
ID znak:	parcela 2168 641/10

katastrska občina 2168 PODKOREN **parcela** 641/10 (ID 7561921)

Plombe:

Z nepremičnino ni povezana nobena zemljiškoknjižna zadeva, o kateri še ni pravnomočno odločeno.

Če je lastninska pravica na nepremičnini omejena z izvedeno pravico / zaznambo in nepremičnina, ki je predmet tega izpisa, pri tej izvedeni pravici / zaznambi ni glavna nepremičnina, glede morebitnih zemljiškoknjižnih zadev, o katerih še ni pravnomočno odločeno, za izbris te izvedene pravice / zaznambe, njen prenos ali vpis oziroma izbris sekundarne zaznambe pri tej izvedeni pravici / zaznambi, glej izpis za glavno nepremičnino (drugi in tretji odstavek 134. člena ZZK-1) ali izpis za to izvedeno pravico / zaznambo.

Osnovni pravni položaj nepremičnine:

ID osnovnega položaja: 24964939
vrsta osnovnega položaja: 101 - vknjižena lastninska pravica
delež: 1/1
imetnik:
1. matična številka: 5874327000
   firma / naziv: OBČINA KRANJSKA GORA
   naslov: Kolodvorska ulica 001B, 4280 Kranjska Gora

omejitve:
Vpisana ni nobena pravica ali pravno dejstvo, ki omejuje lastninsko pravico na nepremičnini

REPUBLIKA
SLOVENIJA
VRHOVNO
SODIŠČE

Informacijski sistem eZK
Redni izpis iz zemljiške knjige

čas izdelave izpisa: 21.8.2026 - 8:45:44

Nepremičnina

tip nepremičnine: 1 - zemljiška parcela
vir ID znaka: 1 - zemljiški kataster
ID znak: parcela 2168 643/5

katastrska občina 2168 PODKOREN **parcela** 643/5 (ID 7561923)

Plombe:

Z nepremičnino ni povezana nobena zemljiškoknjižna zadeva, o kateri še ni pravnomočno odločeno.

Če je lastninska pravica na nepremičnini omejena z izvedeno pravico / zaznambo in nepremičnina, ki je predmet tega izpisa, pri tej izvedeni pravici / zaznambi ni glavna nepremičnina, glede morebitnih zemljiškoknjižnih zadev, o katerih še ni pravnomočno odločeno, za izbris te izvedene pravice / zaznambe, njen prenos ali vpis oziroma izbris sekundarne zaznambe pri tej izvedeni pravici / zaznambi, glej izpis za glavno nepremičnino (drugi in tretji odstavek 134. člena ZZK-1) ali izpis za to izvedeno pravico / zaznambo.

Osnovni pravni položaj nepremičnine:

ID osnovnega položaja: 24964941
vrsta osnovnega položaja: 101 - vknjižena lastninska pravica
delež: 1/1
imetnik:
1. matična številka: 5874327000
   firma / naziv: OBČINA KRANJSKA GORA
   naslov: Kolodvorska ulica 001B, 4280 Kranjska Gora

omejitve:
Vpisana ni nobena pravica ali pravno dejstvo, ki omejuje lastninsko pravico na nepremičnini

REPUBLIKA
SLOVENIJA
VRHOVNO
SODIŠČE

Informacijski sistem eZK
Redni izpis iz zemljiške knjige

čas izdelave izpisa: 21.8.2026 - 8:43:57

Nepremičnina

tip nepremičnine: 1 - zemljiška parcela
vir ID znaka: 1 - zemljiški kataster
ID znak: parcela 2168 759/71

katastrska občina 2168 PODKOREN **parcela** 759/71 (ID 7140716)

Plombe:

Z nepremičnino ni povezana nobena zemljiškoknjižna zadeva, o kateri še ni pravnomočno odločeno.

Če je lastninska pravica na nepremičnini omejena z izvedeno pravico / zaznambo in nepremičnina, ki je predmet tega izpisa, pri tej izvedeni pravici / zaznambi ni glavna nepremičnina, glede morebitnih zemljiškoknjižnih zadev, o katerih še ni pravnomočno odločeno, za izbris te izvedene pravice / zaznambe, njen prenos ali vpis oziroma izbris sekundarne zaznambe pri tej izvedeni pravici / zaznambi, glej izpis za glavno nepremičnino (drugi in tretji odstavek 134. člena ZZK-1) ali izpis za to izvedeno pravico / zaznambo.

Osnovni pravni položaj nepremičnine:

ID osnovnega položaja: 21409321
vrsta osnovnega položaja: 101 - vknjižena lastninska pravica
delež: 1/1
imetnik:
1. matična številka: 5874327000
   firma / naziv: OBČINA KRANJSKA GORA
   naslov: Kolodvorska ulica 001B, 4280 Kranjska Gora

omejitve: **Opozorilo:** v primeru več omejitev z istim časom učinkovanja vpisa se vrstni red ugotovi na podlagi dodatnih opisov pri posamezni izvedeni pravici ali zaznambi.

ID omejitve	čas začetka učinkovanja	vrsta
25022756	10.02.2026 13:15:46	404 - vknjižena stvarna služnost / nujna pot / nepravo stvarno breme

Podrobni podatki o izvedenih pravicah in zaznambah:

ID pravice / zaznambe 25022756
čas začetka učinkovanja 10.02.2026 13:15:46
vrsta pravice / zaznambe 404 - vknjižena stvarna služnost / nujna pot / nepravo stvarno breme
glavna nepremičnina: **katastrska občina** 2168 PODKOREN **parcela** 759/71 (ID 7140716)
podatki o vsebini pravice / zaznambe
dodatni opis:
Na podlagi Pogodbe o ustanovitvi stvarne služnosti dostopa, gradnje komunalnega, vodovodnega, elektroenergetskega in telekomunikacijskega priključka z dne 19.1.2026, se vknjiži služnost peš hoje in vožnje z vsemi vrstami vozil za neomejen dostop do gospodujoče nepremičnine ter služnost gradnje komunalnega, vodovodnega, elektroenergetskega in telekomunikacijskega priključka po projektu, navedenega v 1. členu te pogodbe, ki obsega zakoličenje, pripravljalna dela, gradbena dela in položitev elektroenergetskih naprav ter druge ustrezne infrastrukture za posamezni priključek ter dostopa, hoje in vožnje v času gradnje ter pravica vzdrževanja komunalnega, vodovodnega, elektroenergetskega in telekomunikacijskega priključka ter pripadajoče infrastrukture, s pravico neomejenega dostopa do te infrastrukture za potrebe vzdrževanja teh priključkov.
imetnik:
1. vsakokratni lastnik nepremičnine: **katastrska občina** 2168 PODKOREN **parcela** 27/4 (ID 7442710)

zveza - ID osnovnega položaja:

21409321

pravice / zaznambe pri izvedeni pravici / zaznambi:
Pri izvedeni pravici / zaznambi ni vpisana nobena pravica ali pravno dejstvo

REPUBLIKA
SLOVENIJA
VRHOVNO
SODIŠČE

Informacijski sistem eZK
Redni izpis iz zemljiške knjige

čas izdelave izpisa: 21.8.2026 - 9:20:19

Nepremičnina

tip nepremičnine: 1 - zemljiška parcela
vir ID znaka: 1 - zemljiški kataster
ID znak: parcela 2171 1345/3

katastrska občina 2171 DOVJE **parcela** 1345/3 (ID 6461104)

Plombe:

Z nepremičnino ni povezana nobena zemljiškoknjižna zadeva, o kateri še ni pravnomočno odločeno.

Če je lastninska pravica na nepremičnini omejena z izvedeno pravico / zaznambo in nepremičnina, ki je predmet tega izpisa, pri tej izvedeni pravici / zaznambi ni glavna nepremičnina, glede morebitnih zemljiškoknjižnih zadev, o katerih še ni pravnomočno odločeno, za izbris te izvedene pravice / zaznambe, njen prenos ali vpis oziroma izbris sekundarne zaznambe pri tej izvedeni pravici / zaznambi, glej izpis za glavno nepremičnino (drugi in tretji odstavek 134. člena ZZK-1) ali izpis za to izvedeno pravico / zaznambo.

V korist vsakokratnega lastnika nepremičnine so vpisane te pravice oziroma pravna dejstva:

1. **vrsta pravice:** 404 - vknjižena stvarna služnost / nujna pot / nepravo stvarno breme
   na nepremičnini: **katastrska občina** 2171 DOVJE **parcela** 1345/9 (ID 6819152)
   ID pravice 20289868

2. **vrsta pravice:** 404 - vknjižena stvarna služnost / nujna pot / nepravo stvarno breme
   na nepremičnini: **katastrska občina** 2171 DOVJE **parcela** 1342 (ID 2819422)
   katastrska občina 2171 DOVJE **parcela** 1334/10 (ID 6819163)
   katastrska občina 2171 DOVJE **parcela** 1337/2 (ID 3074903)
   ID pravice 20326251

3. **vrsta pravice:** 404 - vknjižena stvarna služnost / nujna pot / nepravo stvarno breme
   na nepremičnini: **katastrska občina** 2171 DOVJE **parcela** 1345/11 (ID 6819150)
   ID pravice 20371480

Osnovni pravni položaj nepremičnine:

ID osnovnega položaja: 17232448
vrsta osnovnega položaja: 101 - vknjižena lastninska pravica
delež: 1/1
imetnik:
1. matična številka: 5874327000
   firma / naziv: OBČINA KRANJSKA GORA
   naslov: Kolodvorska ulica 001B, 4280 Kranjska Gora

omejitve: **Opozorilo:** v primeru več omejitev z istim časom učinkovanja vpisa se vrstni red ugotovi na podlagi dodatnih opisov pri posamezni izvedeni pravici ali zaznambi.

ID omejitve	čas začetka učinkovanja	vrsta
19439177	20.04.2018 09:28:06	404 - vknjižena stvarna služnost / nujna pot / nepravo stvarno breme
19553462	29.06.2018 09:34:46	404 - vknjižena stvarna služnost / nujna pot / nepravo stvarno breme

19615366	03.08.2018 12:11:15	404 - vknjižena stvarna služnost / nujna pot / nepravo stvarno breme
20413960	17.06.2019 11:34:47	415 - vknjižena neprava stvarna služnost
24166820	25.09.2024 08:18:16	404 - vknjižena stvarna služnost / nujna pot / nepravo stvarno breme
24166819	25.09.2024 08:18:16	404 - vknjižena stvarna služnost / nujna pot / nepravo stvarno breme

Podrobni podatki o izvedenih pravicah in zaznambah:

ID pravice / zaznambe 19439177
čas začetka učinkovanja 20.04.2018 09:28:06
vrsta pravice / zaznambe 404 - vknjižena stvarna služnost / nujna pot / nepravo stvarno breme
glavna nepremičnina: **katastrska občina** 2171 DOVJE **parcela** 1345/3 (ID 6461104)
podatki o vsebini pravice / zaznambe
dodatni opis:
Vknjiži se brezplačna stvarna služnostna pravica:

neoviranega dostopa in dovoza z osebnimi, transportnimi in intervencijskimi vozili, v času gradnje pa tudi z gradbeno mehanizacijo do nepremičnine katastrska občina 2171 DOVJE parcela 1345/2;

prekopa, položitve kablov in priklopa na obstoječi elektro priključek, elektroenergetsko omrežje in obstoječielektroenergetski vod, dostopa in dovoza do elektro priključka, elektroenergetskega omrežja in obstoječega elektroenergetskega voda ter vzdrževanja vseh navedenih priključkov;

izgradnje vodovodnega priključka, dostopa in dovoza do vodovodnega priključka ter vzdrževanja vodovodnega priključka;

izgradnje plinovoda oz. priključitve na plinovod, dostopa in dovoza do plinovoda ter vzdrževanja plinovoda;

izgradnje telekomunikacijskega priključka oz. priklopa na telekomunikacijsko omrežje, dostopa in dovoza do telekomunikacijskega priključka ter vzdrževanja vseh navedenih priključkov ter prekopa, položitve kanalizacijskih cevi, vzdrževanja in popravila kanalizacijskih cevi ter dostopa in dovoza do kanalizacijske napeljave,

vse v korist vsakokratnega lastnika gospodujoče nepremičnine katastrska občina 2171 DOVJE parcela 1345/2.
imetnik:
1. vsakokratni lastnik nepremičnine: **katastrska občina** 2171 DOVJE **parcela** 1345/2 (ID 6461105)

zveza - ID osnovnega položaja:
17232448

pravice / zaznambe pri izvedeni pravici / zaznambi:
Pri izvedeni pravici / zaznambi ni vpisana nobena pravica ali pravno dejstvo

ID pravice / zaznambe 19553462
čas začetka učinkovanja 29.06.2018 09:34:46
vrsta pravice / zaznambe 404 - vknjižena stvarna služnost / nujna pot / nepravo stvarno breme
glavna nepremičnina: **katastrska občina** 2171 DOVJE **parcela** 1345/10 (ID 6819151)
podatki o vsebini pravice / zaznambe
dodatni opis:
Vknjiži se brezplačna stvarna služnostna pravica:☐☐☐

prekopa, položitve kablov in priklopa na obstoječi elektro priključek, elektroenergetsko omrežje in obstoječi elektroenergetski vod, dostopa in dovoza do elektro priključka, elektroenergetskega omrežja in obstoječega elektroenergetskega voda ter vzdrževanja vseh navedenih priključkov;☐

izgradnje vodovodnega priključka, dostopa in dovoza do vodovodnega priključka ter vzdrževanja vodovodnega priključka;☐

izgradnje plinovoda oz. priključitve na plinovod, dostopa in dovoza do plinovoda ter vzdrževanja plinovoda;☐

izgradnje telekomunikacijskega priključka oz. priklopa na telekomunikacijsko omrežje, dostopa in dovoza do telekomunikacijskega priključka ter vzdrževanja vseh navedenih priključkov ter☐

prekopa, položitve kanalizacijskih cevi, vzdrževanja in popravila kanalizacijskih cevi ter dostopa in dovoza do kanalizacijske napeljave,☐

vse v korist vsakokratnega lastnika gospodujoče nepremičnine katastrska občina 2171 DOVJE parcela 1345/12.
imetnik:
1. vsakokratni lastnik nepremičnine: **katastrska občina** 2171 DOVJE **parcela** 1345/12 (ID 6819177)

zveza - ID osnovnega položaja:
17232448

pravice / zaznambe pri izvedeni pravici / zaznambi:
Pri izvedeni pravici / zaznambi ni vpisana nobena pravica ali pravno dejstvo

ID pravice / zaznambe 19615366
čas začetka učinkovanja 03.08.2018 12:11:15
vrsta pravice / zaznambe 404 - vknjižena stvarna služnost / nujna pot / nepravo stvarno breme
glavna nepremičnina: **katastrska občina** 2171 DOVJE **parcela** 1345/3 (ID 6461104)
podatki o vsebini pravice / zaznambe
dodatni opis:
Vknjiži se brezplačna stvarna služnostna pravica:☐

neoviranega dostopa in dovoza z osebnimi, transportnimi in intervencijskimi vozili, v času gradnje pa tudi z gradbeno mehanizacijo do nepremičnine katastrska občina 2171 DOVJE parcela 1345/5; ☐☐

prekopa, položitve kablov in priklopa na obstoječi elektro priključek, elektroenergetsko omrežje in obstoječi elektroenergetski vod, dostopa in dovoza do elektro priključka, elektroenergetskega omrežja in obstoječega elektroenergetskega voda ter vzdrževanja vseh navedenih priključkov;☐

izgradnje vodovodnega priključka, dostopa in dovoza do vodovodnega priključka ter vzdrževanja vodovodnega priključka;☐

izgradnje plinovoda oz. priključitve na plinovod, dostopa in dovoza do plinovoda ter vzdrževanja plinovoda;☐

izgradnje telekomunikacijskega priključka oz. priklopa na telekomunikacijsko omrežje, dostopa in dovoza do telekomunikacijskega priključka ter vzdrževanja vseh navedenih priključkov ter☐

prekopa, položitve kanalizacijskih cevi, vzdrževanja in popravila kanalizacijskih cevi ter dostopa in dovoza do kanalizacijske napeljave,☐

vse v korist vsakokratnega lastnika gospodujoče nepremičnine katastrska občina 2171 DOVJE parcela 1345/5.
imetnik:
1. vsakokratni lastnik nepremičnine: **katastrska občina** 2171 DOVJE **parcela** 1345/5 (ID 6461109)

zveza - ID osnovnega položaja:
17232448

pravice / zaznambe pri izvedeni pravici / zaznambi:
Pri izvedeni pravici / zaznambi ni vpisana nobena pravica ali pravno dejstvo

ID pravice / zaznambe 20413960
čas začetka učinkovanja 17.06.2019 11:34:47
vrsta pravice / zaznambe 415 - vknjižena neprava stvarna služnost
glavna nepremičnina: **katastrska občina** 2171 DOVJE **parcela** 1345/10 (ID 6819151)
podatki o vsebini pravice / zaznambe
dodatni opis:
Na podlagi Služnostne pogodbe z dne 10.6.2019, se vknjiži služnostna pravica dostopa, gradnje, obratovanja, vzdrževanja, nadzora in obnove elektroenergetskih naprav in skupne uporabe te infrastrukture s strani drugih operaterjev po ZEKom-1, na trasi elektroenergetskih kablovodov, ki je razvidna iz grafične priloge ter v širini 0,5 m na vsako stran od osi kablovoda, za čas obratovanja elektroenergetskih naprav.
imetnik:
1. matična številka: 5175348000
   firma / naziv: ELEKTRO GORENJSKA, podjetje za distribucijo električne energije, d.d.
   naslov: Ulica Mirka Vadnova 003A, 4000 Kranj

zveza - ID osnovnega položaja:
17232448

pravice / zaznambe pri izvedeni pravici / zaznambi:
Pri izvedeni pravici / zaznambi ni vpisana nobena pravica ali pravno dejstvo

ID pravice / zaznambe 24166819
čas začetka učinkovanja 25.09.2024 08:18:16
vrsta pravice / zaznambe 404 - vknjižena stvarna služnost / nujna pot / nepravo stvarno breme
glavna nepremičnina: **katastrska občina** 2171 DOVJE **parcela** 1345/8 (ID 6819153)
podatki o vsebini pravice / zaznambe
dodatni opis:
Na podlagi Pogodbe o ustanovitvi služnosti z dne 5.9.2024 se vknjiži neodplačna služnostna pravica neoviranega dostopa in dovoza z osebnimi, transportnimi in intervencijskimi vozili, v času gradnje pa tudi z gradbeno mehanizacijo v korist vsakokratnega lastnika gospodujoče nepremičnine.
imetnik:
1. vsakokratni lastnik nepremičnine: **katastrska občina** 2171 DOVJE **parcela** 1345/1 (ID 6461106)

zveza - ID osnovnega položaja:
17232448

pravice / zaznambe pri izvedeni pravici / zaznambi:
Pri izvedeni pravici / zaznambi ni vpisana nobena pravica ali pravno dejstvo

ID pravice / zaznambe 24166820
čas začetka učinkovanja 25.09.2024 08:18:16
vrsta pravice / zaznambe 404 - vknjižena stvarna služnost / nujna pot / nepravo stvarno breme
glavna nepremičnina: **katastrska občina** 2171 DOVJE **parcela** 1345/3 (ID 6461104)
podatki o vsebini pravice / zaznambe
dodatni opis:
Na podlagi Pogodbe o ustanovitvi služnosti z dne 5.9.2024 se vknjiži neodplačna služnostna pravica za izgradnjo, potek in vzdrževanje novega priključka na javno vodovodno omrežje, na javno fekalno kanalizacijo ter javno TK omrežje, v korist vsakokratnega lastnika gospodujoče nepremičnine.
imetnik:
1. vsakokratni lastnik nepremičnine: **katastrska občina** 2171 DOVJE **parcela** 1345/1 (ID 6461106)

zveza - ID osnovnega položaja:
17232448

pravice / zaznambe pri izvedeni pravici / zaznambi:
Pri izvedeni pravici / zaznambi ni vpisana nobena pravica ali pravno dejstvo

REPUBLIKA
SLOVENIJA
VRHOVNO
SODIŠČE

Informacijski sistem eZK
Redni izpis iz zemljiške knjige

čas izdelave izpisa: 21.8.2026 - 8:59:20

Nepremičnina

tip nepremičnine: 1 - zemljiška parcela
vir ID znaka: 1 - zemljiški kataster
ID znak: parcela 2171 1345/3

katastrska občina 2171 DOVJE **parcela** 1345/3 (ID 6461104)

Plombe:

Z nepremičnino ni povezana nobena zemljiškoknjižna zadeva, o kateri še ni pravnomočno odločeno.

Če je lastninska pravica na nepremičnini omejena z izvedeno pravico / zaznambo in nepremičnina, ki je predmet tega izpisa, pri tej izvedeni pravici / zaznambi ni glavna nepremičnina, glede morebitnih zemljiškoknjižnih zadev, o katerih še ni pravnomočno odločeno, za izbris te izvedene pravice / zaznambe, njen prenos ali vpis oziroma izbris sekundarne zaznambe pri tej izvedeni pravici / zaznambi, glej izpis za glavno nepremičnino (drugi in tretji odstavek 134. člena ZZK-1) ali izpis za to izvedeno pravico / zaznambo.

V korist vsakokratnega lastnika nepremičnine so vpisane te pravice oziroma pravna dejstva:

1. **vrsta pravice:** 404 - vknjižena stvarna služnost / nujna pot / nepravo stvarno breme
   na nepremičnini: **katastrska občina** 2171 DOVJE **parcela** 1345/9 (ID 6819152)
   ID pravice 20289868

2. **vrsta pravice:** 404 - vknjižena stvarna služnost / nujna pot / nepravo stvarno breme
   na nepremičnini: **katastrska občina** 2171 DOVJE **parcela** 1342 (ID 2819422)
   katastrska občina 2171 DOVJE **parcela** 1334/10 (ID 6819163)
   katastrska občina 2171 DOVJE **parcela** 1337/2 (ID 3074903)
   ID pravice 20326251

3. **vrsta pravice:** 404 - vknjižena stvarna služnost / nujna pot / nepravo stvarno breme
   na nepremičnini: **katastrska občina** 2171 DOVJE **parcela** 1345/11 (ID 6819150)
   ID pravice 20371480

Osnovni pravni položaj nepremičnine:

ID osnovnega položaja: 17232448
vrsta osnovnega položaja: 101 - vknjižena lastninska pravica
delež: 1/1
imetnik:
1. matična številka: 5874327000
   firma / naziv: OBČINA KRANJSKA GORA
   naslov: Kolodvorska ulica 001B, 4280 Kranjska Gora

omejitve: **Opozorilo:** v primeru več omejitev z istim časom učinkovanja vpisa se vrstni red ugotovi na podlagi dodatnih opisov pri posamezni izvedeni pravici ali zaznambi.

ID omejitve	čas začetka učinkovanja	vrsta
19439177	20.04.2018 09:28:06	404 - vknjižena stvarna služnost / nujna pot / nepravo stvarno breme
19553462	29.06.2018 09:34:46	404 - vknjižena stvarna služnost / nujna pot / nepravo stvarno breme

19615366	03.08.2018 12:11:15	404 - vknjižena stvarna služnost / nujna pot / nepravo stvarno breme
20413960	17.06.2019 11:34:47	415 - vknjižena neprava stvarna služnost
24166820	25.09.2024 08:18:16	404 - vknjižena stvarna služnost / nujna pot / nepravo stvarno breme
24166819	25.09.2024 08:18:16	404 - vknjižena stvarna služnost / nujna pot / nepravo stvarno breme

Podrobni podatki o izvedenih pravicah in zaznambah:

ID pravice / zaznambe 19439177
čas začetka učinkovanja 20.04.2018 09:28:06
vrsta pravice / zaznambe 404 - vknjižena stvarna služnost / nujna pot / nepravo stvarno breme
glavna nepremičnina: **katastrska občina** 2171 DOVJE **parcela** 1345/3 (ID 6461104)
podatki o vsebini pravice / zaznambe
dodatni opis:
Vknjiži se brezplačna stvarna služnostna pravica:

neoviranega dostopa in dovoza z osebnimi, transportnimi in intervencijskimi vozili, v času gradnje pa tudi z gradbeno mehanizacijo do nepremičnine katastrska občina 2171 DOVJE parcela 1345/2;

prekopa, položitve kablov in priklopa na obstoječi elektro priključek, elektroenergetsko omrežje in obstoječielektroenergetski vod, dostopa in dovoza do elektro priključka, elektroenergetskega omrežja in obstoječega elektroenergetskega voda ter vzdrževanja vseh navedenih priključkov;

izgradnje vodovodnega priključka, dostopa in dovoza do vodovodnega priključka ter vzdrževanja vodovodnega priključka;

izgradnje plinovoda oz. priključitve na plinovod, dostopa in dovoza do plinovoda ter vzdrževanja plinovoda;

izgradnje telekomunikacijskega priključka oz. priklopa na telekomunikacijsko omrežje, dostopa in dovoza do telekomunikacijskega priključka ter vzdrževanja vseh navedenih priključkov ter prekopa, položitve kanalizacijskih cevi, vzdrževanja in popravila kanalizacijskih cevi ter dostopa in dovoza do kanalizacijske napeljave,

vse v korist vsakokratnega lastnika gospodujoče nepremičnine katastrska občina 2171 DOVJE parcela 1345/2.
imetnik:
1. vsakokratni lastnik nepremičnine: **katastrska občina** 2171 DOVJE **parcela** 1345/2 (ID 6461105)

zveza - ID osnovnega položaja:
17232448

pravice / zaznambe pri izvedeni pravici / zaznambi:
Pri izvedeni pravici / zaznambi ni vpisana nobena pravica ali pravno dejstvo

ID pravice / zaznambe 19553462
čas začetka učinkovanja 29.06.2018 09:34:46
vrsta pravice / zaznambe 404 - vknjižena stvarna služnost / nujna pot / nepravo stvarno breme
glavna nepremičnina: **katastrska občina** 2171 DOVJE **parcela** 1345/10 (ID 6819151)
podatki o vsebini pravice / zaznambe
dodatni opis:
Vknjiži se brezplačna stvarna služnostna pravica:☐☐☐

prekopa, položitve kablov in priklopa na obstoječi elektro priključek, elektroenergetsko omrežje in obstoječi elektroenergetski vod, dostopa in dovoza do elektro priključka, elektroenergetskega omrežja in obstoječega elektroenergetskega voda ter vzdrževanja vseh navedenih priključkov;☐

izgradnje vodovodnega priključka, dostopa in dovoza do vodovodnega priključka ter vzdrževanja vodovodnega priključka;☐

izgradnje plinovoda oz. priključitve na plinovod, dostopa in dovoza do plinovoda ter vzdrževanja plinovoda;☐

izgradnje telekomunikacijskega priključka oz. priklopa na telekomunikacijsko omrežje, dostopa in dovoza do telekomunikacijskega priključka ter vzdrževanja vseh navedenih priključkov ter☐

prekopa, položitve kanalizacijskih cevi, vzdrževanja in popravila kanalizacijskih cevi ter dostopa in dovoza do kanalizacijske napeljave,☐

vse v korist vsakokratnega lastnika gospodujoče nepremičnine katastrska občina 2171 DOVJE parcela 1345/12.
imetnik:
1. vsakokratni lastnik nepremičnine: **katastrska občina** 2171 DOVJE **parcela** 1345/12 (ID 6819177)

zveza - ID osnovnega položaja:
17232448

pravice / zaznambe pri izvedeni pravici / zaznambi:
Pri izvedeni pravici / zaznambi ni vpisana nobena pravica ali pravno dejstvo

ID pravice / zaznambe 19615366
čas začetka učinkovanja 03.08.2018 12:11:15
vrsta pravice / zaznambe 404 - vknjižena stvarna služnost / nujna pot / nepravo stvarno breme
glavna nepremičnina: **katastrska občina** 2171 DOVJE **parcela** 1345/3 (ID 6461104)
podatki o vsebini pravice / zaznambe
dodatni opis:
Vknjiži se brezplačna stvarna služnostna pravica:☐

neoviranega dostopa in dovoza z osebnimi, transportnimi in intervencijskimi vozili, v času gradnje pa tudi z gradbeno mehanizacijo do nepremičnine katastrska občina 2171 DOVJE parcela 1345/5; ☐☐

prekopa, položitve kablov in priklopa na obstoječi elektro priključek, elektroenergetsko omrežje in obstoječi elektroenergetski vod, dostopa in dovoza do elektro priključka, elektroenergetskega omrežja in obstoječega elektroenergetskega voda ter vzdrževanja vseh navedenih priključkov;☐

izgradnje vodovodnega priključka, dostopa in dovoza do vodovodnega priključka ter vzdrževanja vodovodnega priključka;☐

izgradnje plinovoda oz. priključitve na plinovod, dostopa in dovoza do plinovoda ter vzdrževanja plinovoda;☐

izgradnje telekomunikacijskega priključka oz. priklopa na telekomunikacijsko omrežje, dostopa in dovoza do telekomunikacijskega priključka ter vzdrževanja vseh navedenih priključkov ter☐

prekopa, položitve kanalizacijskih cevi, vzdrževanja in popravila kanalizacijskih cevi ter dostopa in dovoza do kanalizacijske napeljave,☐

vse v korist vsakokratnega lastnika gospodujoče nepremičnine katastrska občina 2171 DOVJE parcela 1345/5.
imetnik:
1. vsakokratni lastnik nepremičnine: **katastrska občina** 2171 DOVJE **parcela** 1345/5 (ID 6461109)

zveza - ID osnovnega položaja:
17232448

pravice / zaznambe pri izvedeni pravici / zaznambi:
Pri izvedeni pravici / zaznambi ni vpisana nobena pravica ali pravno dejstvo

ID pravice / zaznambe 20413960
čas začetka učinkovanja 17.06.2019 11:34:47
vrsta pravice / zaznambe 415 - vknjižena neprava stvarna služnost
glavna nepremičnina: **katastrska občina** 2171 DOVJE **parcela** 1345/10 (ID 6819151)
podatki o vsebini pravice / zaznambe
dodatni opis:
Na podlagi Služnostne pogodbe z dne 10.6.2019, se vknjiži služnostna pravica dostopa, gradnje, obratovanja, vzdrževanja, nadzora in obnove elektroenergetskih naprav in skupne uporabe te infrastrukture s strani drugih operaterjev po ZEKom-1, na trasi elektroenergetskih kablovodov, ki je razvidna iz grafične priloge ter v širini 0,5 m na vsako stran od osi kablovoda, za čas obratovanja elektroenergetskih naprav.
imetnik:
1. matična številka: 5175348000
   firma / naziv: ELEKTRO GORENJSKA, podjetje za distribucijo električne energije, d.d.
   naslov: Ulica Mirka Vadnova 003A, 4000 Kranj

zveza - ID osnovnega položaja:
17232448

pravice / zaznambe pri izvedeni pravici / zaznambi:
Pri izvedeni pravici / zaznambi ni vpisana nobena pravica ali pravno dejstvo

ID pravice / zaznambe 24166819
čas začetka učinkovanja 25.09.2024 08:18:16
vrsta pravice / zaznambe 404 - vknjižena stvarna služnost / nujna pot / nepravo stvarno breme
glavna nepremičnina: **katastrska občina** 2171 DOVJE **parcela** 1345/8 (ID 6819153)
podatki o vsebini pravice / zaznambe
dodatni opis:
Na podlagi Pogodbe o ustanovitvi služnosti z dne 5.9.2024 se vknjiži neodplačna služnostna pravica neoviranega dostopa in dovoza z osebnimi, transportnimi in intervencijskimi vozili, v času gradnje pa tudi z gradbeno mehanizacijo v korist vsakokratnega lastnika gospodujoče nepremičnine.
imetnik:
1. vsakokratni lastnik nepremičnine: **katastrska občina** 2171 DOVJE **parcela** 1345/1 (ID 6461106)

zveza - ID osnovnega položaja:
17232448

pravice / zaznambe pri izvedeni pravici / zaznambi:
Pri izvedeni pravici / zaznambi ni vpisana nobena pravica ali pravno dejstvo

ID pravice / zaznambe 24166820
čas začetka učinkovanja 25.09.2024 08:18:16
vrsta pravice / zaznambe 404 - vknjižena stvarna služnost / nujna pot / nepravo stvarno breme
glavna nepremičnina: **katastrska občina** 2171 DOVJE **parcela** 1345/3 (ID 6461104)
podatki o vsebini pravice / zaznambe
dodatni opis:
Na podlagi Pogodbe o ustanovitvi služnosti z dne 5.9.2024 se vknjiži neodplačna služnostna pravica za izgradnjo, potek in vzdrževanje novega priključka na javno vodovodno omrežje, na javno fekalno kanalizacijo ter javno TK omrežje, v korist vsakokratnega lastnika gospodujoče nepremičnine.
imetnik:
1. vsakokratni lastnik nepremičnine: **katastrska občina** 2171 DOVJE **parcela** 1345/1 (ID 6461106)

zveza - ID osnovnega položaja:
17232448

pravice / zaznambe pri izvedeni pravici / zaznambi:
Pri izvedeni pravici / zaznambi ni vpisana nobena pravica ali pravno dejstvo

REPUBLIKA
SLOVENIJA
VRHOVNO
SODIŠČE

Informacijski sistem eZK
Redni izpis iz zemljiške knjige

čas izdelave izpisa: 21.8.2026 - 8:59:54

Nepremičnina

tip nepremičnine: 1 - zemljiška parcela
vir ID znaka: 1 - zemljiški kataster
ID znak: parcela 2171 1345/8

katastrska občina 2171 DOVJE **parcela** 1345/8 (ID 6819153)

Plombe:

Z nepremičnino ni povezana nobena zemljiškoknjižna zadeva, o kateri še ni pravnomočno odločeno.

Če je lastninska pravica na nepremičnini omejena z izvedeno pravico / zaznambo in nepremičnina, ki je predmet tega izpisa, pri tej izvedeni pravici / zaznambi ni glavna nepremičnina, glede morebitnih zemljiškoknjižnih zadev, o katerih še ni pravnomočno odločeno, za izbris te izvedene pravice / zaznambe, njen prenos ali vpis oziroma izbris sekundarne zaznambe pri tej izvedeni pravici / zaznambi, glej izpis za glavno nepremičnino (drugi in tretji odstavek 134. člena ZZK-1) ali izpis za to izvedeno pravico / zaznambo.

V korist vsakokratnega lastnika nepremičnine so vpisane te pravice oziroma pravna dejstva:

1. **vrsta pravice:** 404 - vknjižena stvarna služnost / nujna pot / nepravo stvarno breme
   na nepremičnini: **katastrska občina** 2171 DOVJE **parcela** 1345/9 (ID 6819152)
   ID pravice 20289868

2. **vrsta pravice:** 404 - vknjižena stvarna služnost / nujna pot / nepravo stvarno breme
   na nepremičnini: **katastrska občina** 2171 DOVJE **parcela** 1342 (ID 2819422)
   katastrska občina 2171 DOVJE **parcela** 1334/10 (ID 6819163)
   katastrska občina 2171 DOVJE **parcela** 1337/2 (ID 3074903)
   ID pravice 20326251

3. **vrsta pravice:** 404 - vknjižena stvarna služnost / nujna pot / nepravo stvarno breme
   na nepremičnini: **katastrska občina** 2171 DOVJE **parcela** 1345/11 (ID 6819150)
   ID pravice 20371480

Osnovni pravni položaj nepremičnine:

ID osnovnega položaja: 19129211
vrsta osnovnega položaja: 101 - vknjižena lastninska pravica
delež: 1/1
imetnik:
1. matična številka: 5874327000
   firma / naziv: OBČINA KRANJSKA GORA
   naslov: Kolodvorska ulica 001B, 4280 Kranjska Gora

omejitve: **Opozorilo:** v primeru več omejitev z istim časom učinkovanja vpisa se vrstni red ugotovi na podlagi dodatnih opisov pri posamezni izvedeni pravici ali zaznambi.

ID omejitve	čas začetka učinkovanja	vrsta
19439177	20.04.2018 09:28:06	404 - vknjižena stvarna služnost / nujna pot / nepravo stvarno breme
19553462	29.06.2018 09:34:46	404 - vknjižena stvarna služnost / nujna pot / nepravo stvarno breme

19615366	03.08.2018 12:11:15	404 - vknjižena stvarna služnost / nujna pot / nepravo stvarno breme
20413960	17.06.2019 11:34:47	415 - vknjižena neprava stvarna služnost
22106068	07.09.2021 11:36:30	404 - vknjižena stvarna služnost / nujna pot / nepravo stvarno breme
24166819	25.09.2024 08:18:16	404 - vknjižena stvarna služnost / nujna pot / nepravo stvarno breme

Podrobni podatki o izvedenih pravicah in zaznambah:

ID pravice / zaznambe 19439177
čas začetka učinkovanja 20.04.2018 09:28:06
vrsta pravice / zaznambe 404 - vknjižena stvarna služnost / nujna pot / nepravo stvarno breme
glavna nepremičnina: **katastrska občina** 2171 DOVJE **parcela** 1345/3 (ID 6461104)
podatki o vsebini pravice / zaznambe
dodatni opis:
Vknjiži se brezplačna stvarna služnostna pravica:

neoviranega dostopa in dovoza z osebnimi, transportnimi in intervencijskimi vozili, v času gradnje pa tudi z gradbeno mehanizacijo do nepremičnine katastrska občina 2171 DOVJE parcela 1345/2;

prekopa, položitve kablov in priklopa na obstoječi elektro priključek, elektroenergetsko omrežje in obstoječielektroenergetski vod, dostopa in dovoza do elektro priključka, elektroenergetskega omrežja in obstoječega elektroenergetskega voda ter vzdrževanja vseh navedenih priključkov;

izgradnje vodovodnega priključka, dostopa in dovoza do vodovodnega priključka ter vzdrževanja vodovodnega priključka;

izgradnje plinovoda oz. priključitve na plinovod, dostopa in dovoza do plinovoda ter vzdrževanja plinovoda;

izgradnje telekomunikacijskega priključka oz. priklopa na telekomunikacijsko omrežje, dostopa in dovoza do telekomunikacijskega priključka ter vzdrževanja vseh navedenih priključkov ter prekopa, položitve kanalizacijskih cevi, vzdrževanja in popravila kanalizacijskih cevi ter dostopa in dovoza do kanalizacijske napeljave,

vse v korist vsakokratnega lastnika gospodujoče nepremičnine katastrska občina 2171 DOVJE parcela 1345/2.
imetnik:
1. vsakokratni lastnik nepremičnine: **katastrska občina** 2171 DOVJE **parcela** 1345/2 (ID 6461105)

zveza - ID osnovnega položaja:
19129211

pravice / zaznambe pri izvedeni pravici / zaznambi:
Pri izvedeni pravici / zaznambi ni vpisana nobena pravica ali pravno dejstvo

ID pravice / zaznambe 19553462
čas začetka učinkovanja 29.06.2018 09:34:46
vrsta pravice / zaznambe 404 - vknjižena stvarna služnost / nujna pot / nepravo stvarno breme
glavna nepremičnina: **katastrska občina** 2171 DOVJE **parcela** 1345/10 (ID 6819151)
podatki o vsebini pravice / zaznambe
dodatni opis:
Vknjiži se brezplačna stvarna služnostna pravica:☐☐☐

prekopa, položitve kablov in priklopa na obstoječi elektro priključek, elektroenergetsko omrežje in obstoječi elektroenergetski vod, dostopa in dovoza do elektro priključka, elektroenergetskega omrežja in obstoječega elektroenergetskega voda ter vzdrževanja vseh navedenih priključkov;☐

izgradnje vodovodnega priključka, dostopa in dovoza do vodovodnega priključka ter vzdrževanja vodovodnega priključka;☐

izgradnje plinovoda oz. priključitve na plinovod, dostopa in dovoza do plinovoda ter vzdrževanja plinovoda;☐

izgradnje telekomunikacijskega priključka oz. priklopa na telekomunikacijsko omrežje, dostopa in dovoza do telekomunikacijskega priključka ter vzdrževanja vseh navedenih priključkov ter☐

prekopa, položitve kanalizacijskih cevi, vzdrževanja in popravila kanalizacijskih cevi ter dostopa in dovoza do kanalizacijske napeljave,☐

vse v korist vsakokratnega lastnika gospodujoče nepremičnine katastrska občina 2171 DOVJE parcela 1345/12.
imetnik:
1. vsakokratni lastnik nepremičnine: **katastrska občina** 2171 DOVJE **parcela** 1345/12 (ID 6819177)

zveza - ID osnovnega položaja:
19129211

pravice / zaznambe pri izvedeni pravici / zaznambi:
Pri izvedeni pravici / zaznambi ni vpisana nobena pravica ali pravno dejstvo

ID pravice / zaznambe 19615366
čas začetka učinkovanja 03.08.2018 12:11:15
vrsta pravice / zaznambe 404 - vknjižena stvarna služnost / nujna pot / nepravo stvarno breme
glavna nepremičnina: **katastrska občina** 2171 DOVJE **parcela** 1345/3 (ID 6461104)
podatki o vsebini pravice / zaznambe
dodatni opis:
Vknjiži se brezplačna stvarna služnostna pravica:☐

neoviranega dostopa in dovoza z osebnimi, transportnimi in intervencijskimi vozili, v času gradnje pa tudi z gradbeno mehanizacijo do nepremičnine katastrska občina 2171 DOVJE parcela 1345/5; ☐☐

prekopa, položitve kablov in priklopa na obstoječi elektro priključek, elektroenergetsko omrežje in obstoječi elektroenergetski vod, dostopa in dovoza do elektro priključka, elektroenergetskega omrežja in obstoječega elektroenergetskega voda ter vzdrževanja vseh navedenih priključkov;☐

izgradnje vodovodnega priključka, dostopa in dovoza do vodovodnega priključka ter vzdrževanja vodovodnega priključka;☐

izgradnje plinovoda oz. priključitve na plinovod, dostopa in dovoza do plinovoda ter vzdrževanja plinovoda;☐

izgradnje telekomunikacijskega priključka oz. priklopa na telekomunikacijsko omrežje, dostopa in dovoza do telekomunikacijskega priključka ter vzdrževanja vseh navedenih priključkov ter☐

prekopa, položitve kanalizacijskih cevi, vzdrževanja in popravila kanalizacijskih cevi ter dostopa in dovoza do kanalizacijske napeljave,☐

vse v korist vsakokratnega lastnika gospodujoče nepremičnine katastrska občina 2171 DOVJE parcela 1345/5.
imetnik:
1. vsakokratni lastnik nepremičnine: **katastrska občina** 2171 DOVJE **parcela** 1345/5 (ID 6461109)

zveza - ID osnovnega položaja:
19129211

pravice / zaznambe pri izvedeni pravici / zaznambi:
Pri izvedeni pravici / zaznambi ni vpisana nobena pravica ali pravno dejstvo

ID pravice / zaznambe 20413960
čas začetka učinkovanja 17.06.2019 11:34:47
vrsta pravice / zaznambe 415 - vknjižena neprava stvarna služnost
glavna nepremičnina: **katastrska občina** 2171 DOVJE **parcela** 1345/10 (ID 6819151)
podatki o vsebini pravice / zaznambe
dodatni opis:
Na podlagi Služnostne pogodbe z dne 10.6.2019, se vknjiži služnostna pravica dostopa, gradnje, obratovanja, vzdrževanja, nadzora in obnove elektroenergetskih naprav in skupne uporabe te infrastrukture s strani drugih operaterjev po ZEKom-1, na trasi elektroenergetskih kablovodov, ki je razvidna iz grafične priloge ter v širini 0,5 m na vsako stran od osi kablovoda, za čas obratovanja elektroenergetskih naprav.
imetnik:
1. matična številka: 5175348000
   firma / naziv: ELEKTRO GORENJSKA, podjetje za distribucijo električne energije, d.d.
   naslov: Ulica Mirka Vadnova 003A, 4000 Kranj

zveza - ID osnovnega položaja:
19129211

pravice / zaznambe pri izvedeni pravici / zaznambi:
Pri izvedeni pravici / zaznambi ni vpisana nobena pravica ali pravno dejstvo

ID pravice / zaznambe 22106068
čas začetka učinkovanja 07.09.2021 11:36:30
vrsta pravice / zaznambe 404 - vknjižena stvarna služnost / nujna pot / nepravo stvarno breme
glavna nepremičnina: **katastrska občina** 2171 DOVJE **parcela** 1345/8 (ID 6819153)
podatki o vsebini pravice / zaznambe
dodatni opis:
Vknjiži se brezplačna stvarna služnostna pravica:☐

hoje ter neoviranega dostopa in dovoza z osebnimi, transportnimi in intervencijskimi vozili, v času gradnje pa tudi z gradbeno mehanizacijo do nepremičnine: katastrska občina 2171 DOVJE parcela 1345/10☐

prekopa, položitve kablov in priklopa na obstoječi elektro priključek, elektroenergetsko omrežje in obstoječi elektroenergetski vod, dostopa in dovoza do elektro priključka, elektroenergetskega omrežja in obstoječega elektroenergetskega voda ter vzdrževanja vseh navedenih priključkov;☐

izgradnje vodovodnega priključka, dostopa in dovoza do vodovodnega priključka ter vzdrževanja vodovodnega priključka;☐

izgradnje plinovoda oz. priključitve na plinovod, dostopa in dovoza do plinovoda ter vzdrževanja plinovoda;☐

izgradnje telekomunikacijskega priključka oz. priklopa na telekomunikacijsko omrežje, dostopa in dovoza do telekomunikacijskega priključka ter vzdrževanja vseh navedenih priključkov ter☐

prekopa, položitve kanalizacijskih cevi, vzdrževanja in popravila kanalizacijskih cevi ter dostopa in dovoza do kanalizacijske napeljave,☐☐

v korist vsakokratnega lastnika gospodujoče nepremičnine katastrska občina 2171 DOVJE parcela 1345/10.
imetnik:
1. vsakokratni lastnik nepremičnine: **katastrska občina** 2171 DOVJE **parcela** 1345/10 (ID 6819151)

zveza - ID osnovnega položaja:
19129211

pravice / zaznambe pri izvedeni pravici / zaznambi:
Pri izvedeni pravici / zaznambi ni vpisana nobena pravica ali pravno dejstvo

ID pravice / zaznambe 24166819
čas začetka učinkovanja 25.09.2024 08:18:16
vrsta pravice / zaznambe 404 - vknjižena stvarna služnost / nujna pot / nepravo stvarno breme
glavna nepremičnina: **katastrska občina** 2171 DOVJE **parcela** 1345/8 (ID 6819153)
podatki o vsebini pravice / zaznambe
dodatni opis:
Na podlagi Pogodbe o ustanovitvi služnosti z dne 5.9.2024 se vknjiži neodplačna služnostna pravica neoviranega dostopa in dovoza z osebnimi, transportnimi in intervencijskimi vozili, v času gradnje pa tudi z gradbeno mehanizacijo v korist vsakokratnega lastnika gospodujoče nepremičnine.
imetnik:
1. vsakokratni lastnik nepremičnine: **katastrska občina** 2171 DOVJE **parcela** 1345/1 (ID 6461106)

zveza - ID osnovnega položaja:
19129211

pravice / zaznambe pri izvedeni pravici / zaznambi:
Pri izvedeni pravici / zaznambi ni vpisana nobena pravica ali pravno dejstvo

REPUBLIKA
SLOVENIJA
VRHOVNO
SODIŠČE

Informacijski sistem eZK
Redni izpis iz zemljiške knjige

čas izdelave izpisa: 21.8.2026 - 9:19:56

Nepremičnina

tip nepremičnine: 1 - zemljiška parcela
vir ID znaka: 1 - zemljiški kataster
ID znak: parcela 2171 1345/8

katastrska občina 2171 DOVJE **parcela** 1345/8 (ID 6819153)

Plombe:

Z nepremičnino ni povezana nobena zemljiškoknjižna zadeva, o kateri še ni pravnomočno odločeno.

Če je lastninska pravica na nepremičnini omejena z izvedeno pravico / zaznambo in nepremičnina, ki je predmet tega izpisa, pri tej izvedeni pravici / zaznambi ni glavna nepremičnina, glede morebitnih zemljiškoknjižnih zadev, o katerih še ni pravnomočno odločeno, za izbris te izvedene pravice / zaznambe, njen prenos ali vpis oziroma izbris sekundarne zaznambe pri tej izvedeni pravici / zaznambi, glej izpis za glavno nepremičnino (drugi in tretji odstavek 134. člena ZZK-1) ali izpis za to izvedeno pravico / zaznambo.

V korist vsakokratnega lastnika nepremičnine so vpisane te pravice oziroma pravna dejstva:

1. **vrsta pravice:** 404 - vknjižena stvarna služnost / nujna pot / nepravo stvarno breme
   na nepremičnini: **katastrska občina** 2171 DOVJE **parcela** 1345/9 (ID 6819152)
   ID pravice 20289868

2. **vrsta pravice:** 404 - vknjižena stvarna služnost / nujna pot / nepravo stvarno breme
   na nepremičnini: **katastrska občina** 2171 DOVJE **parcela** 1342 (ID 2819422)
   katastrska občina 2171 DOVJE **parcela** 1334/10 (ID 6819163)
   katastrska občina 2171 DOVJE **parcela** 1337/2 (ID 3074903)
   ID pravice 20326251

3. **vrsta pravice:** 404 - vknjižena stvarna služnost / nujna pot / nepravo stvarno breme
   na nepremičnini: **katastrska občina** 2171 DOVJE **parcela** 1345/11 (ID 6819150)
   ID pravice 20371480

Osnovni pravni položaj nepremičnine:

ID osnovnega položaja: 19129211
vrsta osnovnega položaja: 101 - vknjižena lastninska pravica
delež: 1/1
imetnik:
1. matična številka: 5874327000
   firma / naziv: OBČINA KRANJSKA GORA
   naslov: Kolodvorska ulica 001B, 4280 Kranjska Gora

omejitve: **Opozorilo:** v primeru več omejitev z istim časom učinkovanja vpisa se vrstni red ugotovi na podlagi dodatnih opisov pri posamezni izvedeni pravici ali zaznambi.

ID omejitve	čas začetka učinkovanja	vrsta
19439177	20.04.2018 09:28:06	404 - vknjižena stvarna služnost / nujna pot / nepravo stvarno breme
19553462	29.06.2018 09:34:46	404 - vknjižena stvarna služnost / nujna pot / nepravo stvarno breme

19615366	03.08.2018 12:11:15	404 - vknjižena stvarna služnost / nujna pot / nepravo stvarno breme
20413960	17.06.2019 11:34:47	415 - vknjižena neprava stvarna služnost
22106068	07.09.2021 11:36:30	404 - vknjižena stvarna služnost / nujna pot / nepravo stvarno breme
24166819	25.09.2024 08:18:16	404 - vknjižena stvarna služnost / nujna pot / nepravo stvarno breme

Podrobni podatki o izvedenih pravicah in zaznambah:

ID pravice / zaznambe 19439177
čas začetka učinkovanja 20.04.2018 09:28:06
vrsta pravice / zaznambe 404 - vknjižena stvarna služnost / nujna pot / nepravo stvarno breme
glavna nepremičnina: **katastrska občina** 2171 DOVJE **parcela** 1345/3 (ID 6461104)
podatki o vsebini pravice / zaznambe
dodatni opis:
Vknjiži se brezplačna stvarna služnostna pravica:

neoviranega dostopa in dovoza z osebnimi, transportnimi in intervencijskimi vozili, v času gradnje pa tudi z gradbeno mehanizacijo do nepremičnine katastrska občina 2171 DOVJE parcela 1345/2;

prekopa, položitve kablov in priklopa na obstoječi elektro priključek, elektroenergetsko omrežje in obstoječielektroenergetski vod, dostopa in dovoza do elektro priključka, elektroenergetskega omrežja in obstoječega elektroenergetskega voda ter vzdrževanja vseh navedenih priključkov;

izgradnje vodovodnega priključka, dostopa in dovoza do vodovodnega priključka ter vzdrževanja vodovodnega priključka;

izgradnje plinovoda oz. priključitve na plinovod, dostopa in dovoza do plinovoda ter vzdrževanja plinovoda;

izgradnje telekomunikacijskega priključka oz. priklopa na telekomunikacijsko omrežje, dostopa in dovoza do telekomunikacijskega priključka ter vzdrževanja vseh navedenih priključkov ter prekopa, položitve kanalizacijskih cevi, vzdrževanja in popravila kanalizacijskih cevi ter dostopa in dovoza do kanalizacijske napeljave,

vse v korist vsakokratnega lastnika gospodujoče nepremičnine katastrska občina 2171 DOVJE parcela 1345/2.
imetnik:
1. vsakokratni lastnik nepremičnine: **katastrska občina** 2171 DOVJE **parcela** 1345/2 (ID 6461105)

zveza - ID osnovnega položaja:
19129211

pravice / zaznambe pri izvedeni pravici / zaznambi:
Pri izvedeni pravici / zaznambi ni vpisana nobena pravica ali pravno dejstvo

ID pravice / zaznambe 19553462
čas začetka učinkovanja 29.06.2018 09:34:46
vrsta pravice / zaznambe 404 - vknjižena stvarna služnost / nujna pot / nepravo stvarno breme
glavna nepremičnina: **katastrska občina** 2171 DOVJE **parcela** 1345/10 (ID 6819151)
podatki o vsebini pravice / zaznambe
dodatni opis:
Vknjiži se brezplačna stvarna služnostna pravica:☐☐☐

prekopa, položitve kablov in priklopa na obstoječi elektro priključek, elektroenergetsko omrežje in obstoječi elektroenergetski vod, dostopa in dovoza do elektro priključka, elektroenergetskega omrežja in obstoječega elektroenergetskega voda ter vzdrževanja vseh navedenih priključkov;☐

izgradnje vodovodnega priključka, dostopa in dovoza do vodovodnega priključka ter vzdrževanja vodovodnega priključka;☐

izgradnje plinovoda oz. priključitve na plinovod, dostopa in dovoza do plinovoda ter vzdrževanja plinovoda;☐

izgradnje telekomunikacijskega priključka oz. priklopa na telekomunikacijsko omrežje, dostopa in dovoza do telekomunikacijskega priključka ter vzdrževanja vseh navedenih priključkov ter☐

prekopa, položitve kanalizacijskih cevi, vzdrževanja in popravila kanalizacijskih cevi ter dostopa in dovoza do kanalizacijske napeljave,☐

vse v korist vsakokratnega lastnika gospodujoče nepremičnine katastrska občina 2171 DOVJE parcela 1345/12.
imetnik:
1. vsakokratni lastnik nepremičnine: **katastrska občina** 2171 DOVJE **parcela** 1345/12 (ID 6819177)

zveza - ID osnovnega položaja:
19129211

pravice / zaznambe pri izvedeni pravici / zaznambi:
Pri izvedeni pravici / zaznambi ni vpisana nobena pravica ali pravno dejstvo

ID pravice / zaznambe 19615366
čas začetka učinkovanja 03.08.2018 12:11:15
vrsta pravice / zaznambe 404 - vknjižena stvarna služnost / nujna pot / nepravo stvarno breme
glavna nepremičnina: **katastrska občina** 2171 DOVJE **parcela** 1345/3 (ID 6461104)
podatki o vsebini pravice / zaznambe
dodatni opis:
Vknjiži se brezplačna stvarna služnostna pravica:☐

neoviranega dostopa in dovoza z osebnimi, transportnimi in intervencijskimi vozili, v času gradnje pa tudi z gradbeno mehanizacijo do nepremičnine katastrska občina 2171 DOVJE parcela 1345/5; ☐☐

prekopa, položitve kablov in priklopa na obstoječi elektro priključek, elektroenergetsko omrežje in obstoječi elektroenergetski vod, dostopa in dovoza do elektro priključka, elektroenergetskega omrežja in obstoječega elektroenergetskega voda ter vzdrževanja vseh navedenih priključkov;☐

izgradnje vodovodnega priključka, dostopa in dovoza do vodovodnega priključka ter vzdrževanja vodovodnega priključka;☐

izgradnje plinovoda oz. priključitve na plinovod, dostopa in dovoza do plinovoda ter vzdrževanja plinovoda;☐

izgradnje telekomunikacijskega priključka oz. priklopa na telekomunikacijsko omrežje, dostopa in dovoza do telekomunikacijskega priključka ter vzdrževanja vseh navedenih priključkov ter☐

prekopa, položitve kanalizacijskih cevi, vzdrževanja in popravila kanalizacijskih cevi ter dostopa in dovoza do kanalizacijske napeljave,☐

vse v korist vsakokratnega lastnika gospodujoče nepremičnine katastrska občina 2171 DOVJE parcela 1345/5.
imetnik:
1. vsakokratni lastnik nepremičnine: **katastrska občina** 2171 DOVJE **parcela** 1345/5 (ID 6461109)

zveza - ID osnovnega položaja:
19129211

pravice / zaznambe pri izvedeni pravici / zaznambi:
Pri izvedeni pravici / zaznambi ni vpisana nobena pravica ali pravno dejstvo

ID pravice / zaznambe 20413960
čas začetka učinkovanja 17.06.2019 11:34:47
vrsta pravice / zaznambe 415 - vknjižena neprava stvarna služnost
glavna nepremičnina: **katastrska občina** 2171 DOVJE **parcela** 1345/10 (ID 6819151)
podatki o vsebini pravice / zaznambe
dodatni opis:
Na podlagi Služnostne pogodbe z dne 10.6.2019, se vknjiži služnostna pravica dostopa, gradnje, obratovanja, vzdrževanja, nadzora in obnove elektroenergetskih naprav in skupne uporabe te infrastrukture s strani drugih operaterjev po ZEKom-1, na trasi elektroenergetskih kablovodov, ki je razvidna iz grafične priloge ter v širini 0,5 m na vsako stran od osi kablovoda, za čas obratovanja elektroenergetskih naprav.
imetnik:
1. matična številka: 5175348000
   firma / naziv: ELEKTRO GORENJSKA, podjetje za distribucijo električne energije, d.d.
   naslov: Ulica Mirka Vadnova 003A, 4000 Kranj

zveza - ID osnovnega položaja:
19129211

pravice / zaznambe pri izvedeni pravici / zaznambi:
Pri izvedeni pravici / zaznambi ni vpisana nobena pravica ali pravno dejstvo

ID pravice / zaznambe 22106068
čas začetka učinkovanja 07.09.2021 11:36:30
vrsta pravice / zaznambe 404 - vknjižena stvarna služnost / nujna pot / nepravo stvarno breme
glavna nepremičnina: **katastrska občina** 2171 DOVJE **parcela** 1345/8 (ID 6819153)
podatki o vsebini pravice / zaznambe
dodatni opis:
Vknjiži se brezplačna stvarna služnostna pravica:☐

hoje ter neoviranega dostopa in dovoza z osebnimi, transportnimi in intervencijskimi vozili, v času gradnje pa tudi z gradbeno mehanizacijo do nepremičnine: katastrska občina 2171 DOVJE parcela 1345/10☐

prekopa, položitve kablov in priklopa na obstoječi elektro priključek, elektroenergetsko omrežje in obstoječi elektroenergetski vod, dostopa in dovoza do elektro priključka, elektroenergetskega omrežja in obstoječega elektroenergetskega voda ter vzdrževanja vseh navedenih priključkov;☐

izgradnje vodovodnega priključka, dostopa in dovoza do vodovodnega priključka ter vzdrževanja vodovodnega priključka;☐

izgradnje plinovoda oz. priključitve na plinovod, dostopa in dovoza do plinovoda ter vzdrževanja plinovoda;☐

izgradnje telekomunikacijskega priključka oz. priklopa na telekomunikacijsko omrežje, dostopa in dovoza do telekomunikacijskega priključka ter vzdrževanja vseh navedenih priključkov ter☐

prekopa, položitve kanalizacijskih cevi, vzdrževanja in popravila kanalizacijskih cevi ter dostopa in dovoza do kanalizacijske napeljave,☐☐

v korist vsakokratnega lastnika gospodujoče nepremičnine katastrska občina 2171 DOVJE parcela 1345/10.
imetnik:
1. vsakokratni lastnik nepremičnine: **katastrska občina** 2171 DOVJE **parcela** 1345/10 (ID 6819151)

zveza - ID osnovnega položaja:
19129211

pravice / zaznambe pri izvedeni pravici / zaznambi:
Pri izvedeni pravici / zaznambi ni vpisana nobena pravica ali pravno dejstvo

ID pravice / zaznambe 24166819
čas začetka učinkovanja 25.09.2024 08:18:16
vrsta pravice / zaznambe 404 - vknjižena stvarna služnost / nujna pot / nepravo stvarno breme
glavna nepremičnina: **katastrska občina** 2171 DOVJE **parcela** 1345/8 (ID 6819153)
podatki o vsebini pravice / zaznambe
dodatni opis:
Na podlagi Pogodbe o ustanovitvi služnosti z dne 5.9.2024 se vknjiži neodplačna služnostna pravica neoviranega dostopa in dovoza z osebnimi, transportnimi in intervencijskimi vozili, v času gradnje pa tudi z gradbeno mehanizacijo v korist vsakokratnega lastnika gospodujoče nepremičnine.
imetnik:
1. vsakokratni lastnik nepremičnine: **katastrska občina** 2171 DOVJE **parcela** 1345/1 (ID 6461106)

zveza - ID osnovnega položaja:
19129211

pravice / zaznambe pri izvedeni pravici / zaznambi:
Pri izvedeni pravici / zaznambi ni vpisana nobena pravica ali pravno dejstvo

Gospodarska infrastruktura (GJI) > Promet

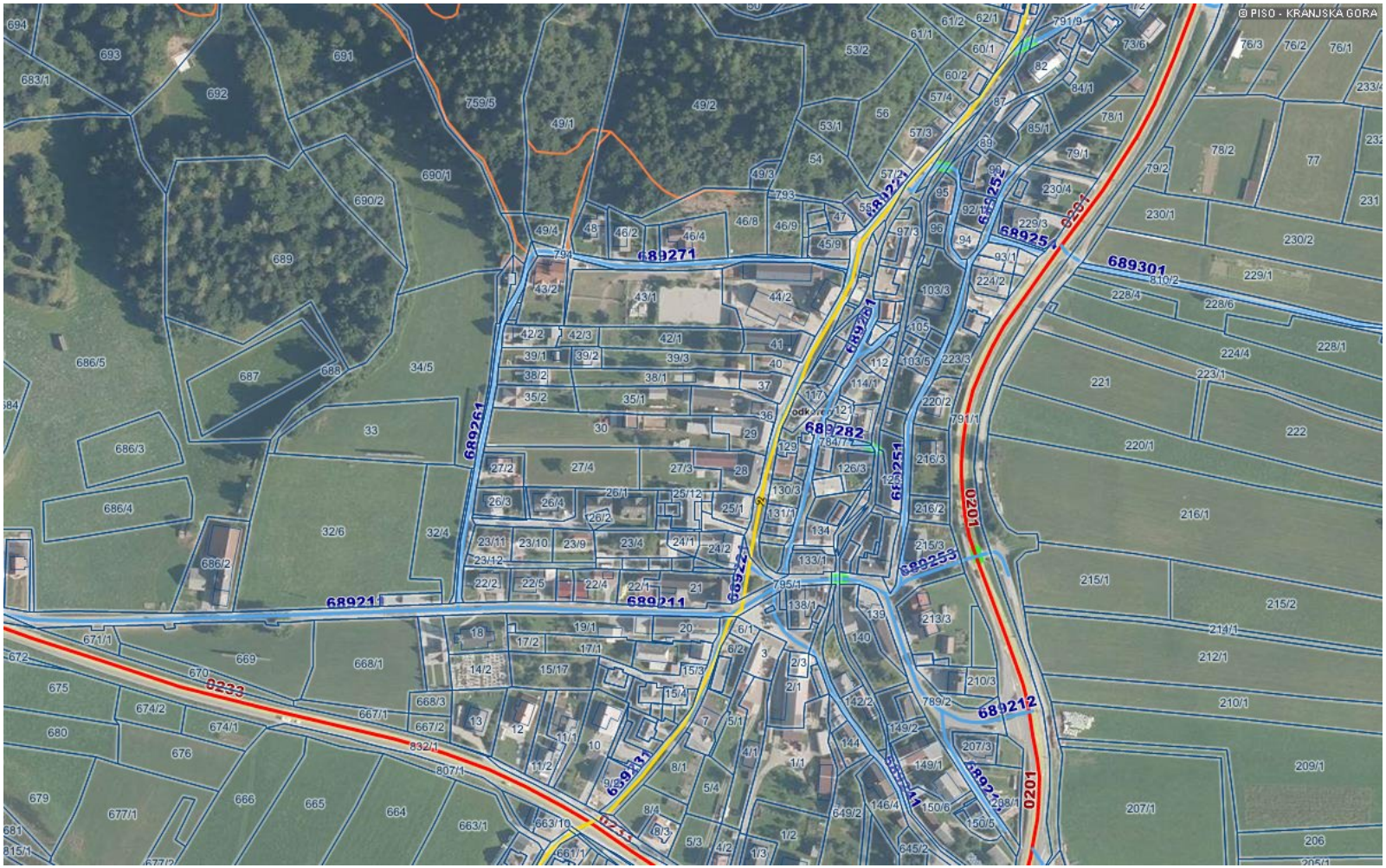

0 100 m
merilo 1: 3750

0 10 cm
referenčna linija

LEGENDA:

- Linijski objekt cestne infrastrukture
- Cesta - državna cesta
- Cesta - občinska cesta
- Cesta - gozdna cesta
- Cesta - gozdna cesta (vir: ZGS)
- 043590 oznaka
- Cesta - gozdne vlake (vir: ZGS)
- Cesta - nekategorizirana cesta
- Cesta - planinska pot
- Cesta - kolesarska pot
- Linijski objekt železniške infrastrukture
- Železniška proga
- Objekt železniške infrastrukture
- Območje letališča

Numerično merilo je veljavno, če znaša dolžina referenčne linije 10 cm. Grafično merilo je veljavno v vsakem primeru.
© PISO - OBČINA KRANJSKA GORA

Objekt letališke infrastrukture

Parcele

št.

© PISO - OBČINA KRANJSKA GORA

Gospodarska infrastruktura (GJI) > Skupen prikaz (Promet, En, Ko, Ek)

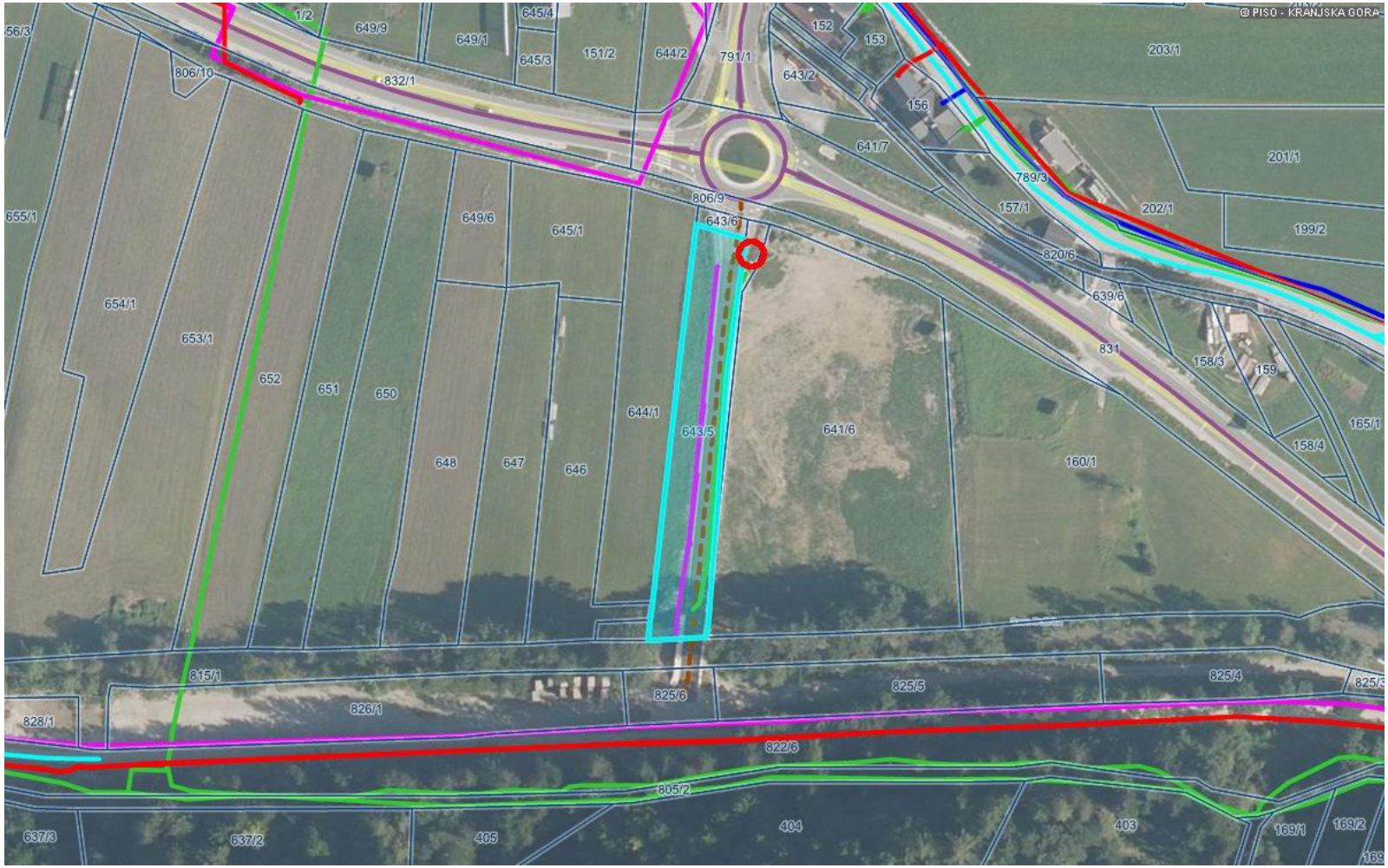

0 50 m
merilo 1: 1875

0 10 cm
referenčna linija

LEGENDA:

Ceste

- državna cesta
- občinska cesta
- gozdna cesta
- nekategorizirana cesta

Železnica

Komunikacije

Kanalizacija

Vodovod

Naftovod

Toplovod

Plinovod

Elektrovod

Parcele

št.

OZNAČENA LOKACIJA: E = 404672.2, N = 150951.2 (D96/TM)

OZNAČENA PARCELA: katastrska občina: 2168-PODKOREN, parcela: 643/5

© PISO - OBČINA KRANJSKA GORA

LOKACIJA

E = 404672.2 m N = 150951.2 m (D96/TM), z =~ 837.6 m

najbližja hišna številka (62 m): **Podkoren 11, 4280 Kranjska Gora**

katastrska občina: **2168-PODKOREN**, parcela: **641/10**

© PISO - OBČINA KRANJSKA GORA

Gospodarska infrastruktura (GJI) > Promet

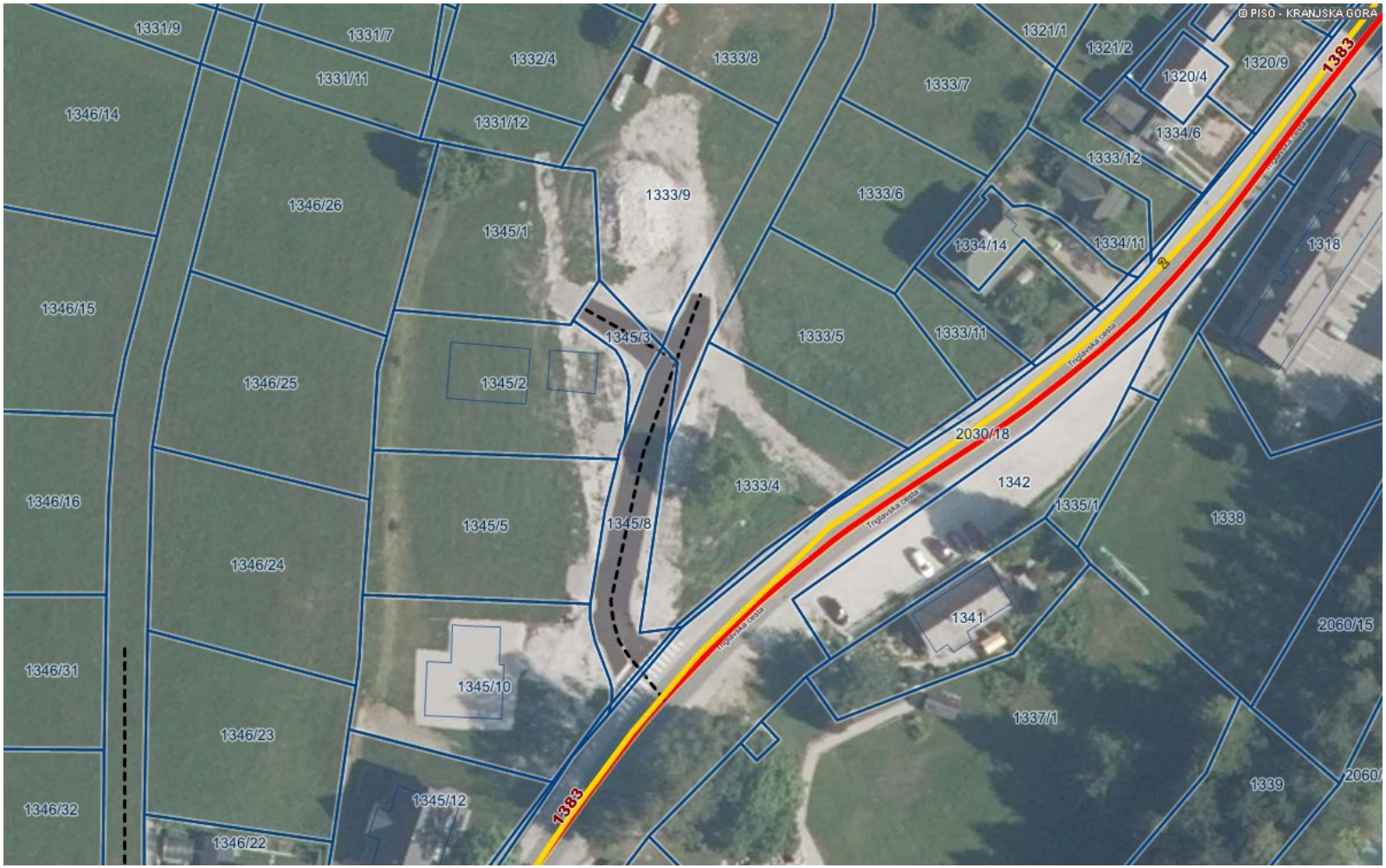

0 50 m
merilo 1: 945

0 10 cm
referenčna linija

LEGENDA:

- Linijski objekt cestne infrastrukture
- Cesta - državna cesta
- Cesta - občinska cesta
- Cesta - gozdna cesta
- Cesta - gozdna cesta (vir: ZGS)
- 043590 oznaka
- Cesta - gozdne vlake (vir: ZGS)
- Cesta - nekategorizirana cesta
- Cesta - planinska pot
- Cesta - kolesarska pot
- Linijski objekt železniške infrastrukture
- Železniška proga
- Objekt železniške infrastrukture
- Območje letališča

© PISO - OBČINA KRANJSKA GORA

Objekt letališke infrastrukture

Parcele

št.

© PISO - OBČINA KRANJSKA GORA